









# TROFEO SPILLER 2025

	km	Località	Descrizione
<b>PIA</b>	0,0	Zona industriale Ponte di Barbarano	  <p>Partenza da viale del Lavoro; subito dopo la linea di partenza girare a sinistra rimanendo in viale del Lavoro.</p>

<p><b>1</b></p>	<p>1,0</p>	<p>Zona industriale Ponte di Barbarano</p>	 <p>Allo STOP girare a destra in via Rampezzana e proseguire in direzione Lovolo-Bastia.</p>
<p><b>2</b></p>	<p>2,4</p>	<p>Lovolo</p>	 <p>Girare a destra in via Rampezzana in direzione Albettono. Dopo 800 metri inizio salita.</p>
<p><b>3</b></p>	<p>4,4</p>	<p>Albettono</p>	 <p><b>ATTENZIONE: allo STOP girare a sinistra</b> in via Croce in direzione Lovolo-Bastia. Inizio discesa.</p>

<p><b>4</b></p>	<p>7,0</p>	<p>Lovolo</p>	 <p>Affrontare la rotonda e uscire alla prima uscita in direzione Rovolon-Padova-Bastia.</p>
<p><b>5</b></p>	<p>7,6</p>	<p>Lovolo</p>	 <p>Girare a destra in via Lovolo in direzione Carbonara.</p>




<p>6</p>	<p>9,4</p>	<p>Ponte Tezze</p>	 <p>Affrontare la rotatoria e uscire alla seconda uscita in direzione Padova-Bastia.</p>
<p>7</p>	<p>11,0</p>	<p>Bastia</p>	 <p>Affrontare la rotatoria e uscire alla prima uscita in direzione Padova.</p>




<p><b>8</b></p>	<p>11,4</p>	<p>Bastia</p>	 <p>Affrontare la rotonda e uscire alla prima uscita in direzione Rovolon.</p>
<p><b>9</b></p>	<p>13,3</p>	<p>Rovolon</p>	 <p>Girare a destra in via Madonnina in direzione Carbonara.</p>
<p><b>10</b></p>	<p>15,0</p>	<p>Carbonara</p>	 <p><b>ATTENZIONE:</b> allo STOP girare a sinistra in via Dante Alighieri in direzione Vo'-Este.</p>

11	18,4	Zovon		<p>Girare a destra in via Mattiette in direzione Lovertino-Albettone.</p>
----	------	-------	--	---

12	19,9	Lovertino		<p><b>ATTENZIONE:</b> all'angolo del Ristorante da Franco girare a destra in via Castello.  <b>ATTENZIONE:</b> la curva è nascosta dall'angolo del ristorante: <b>affrontare con cautela.</b></p>
----	------	-----------	---	---

13	23,0	Lovertino		<p>Girare a sinistra mantenendo la strada principale in direzione Albettone.</p>
----	------	-----------	--	--

<p>14</p>	<p>23,5</p>	<p>Lovertino</p>	
<p>Allo STOP girare a destra in via Ponti Nuovi in direzione Albettone.</p>			
<p>15</p>	<p>25,3</p>	<p>Albettone</p>	
<p><b>ATTENZIONE: allo STOP girare a sinistra</b> in via de Salvi.</p>			
<p>16</p>	<p>25,5</p>	<p>Albettone</p>	
<p><b>ATTENZIONE: girare a destra</b> in via Ca' Bregana. <b>ATTENZIONE: curva stretta.</b></p>			

17	26,6	Albettone	 <p data-bbox="529 658 1050 689">Girare a destra mantenendo la strada principale.</p>
18	27,6	Albettone	<p data-bbox="529 725 1374 757">Inizio sterrato. <b>ATTENZIONE alle tre curve presenti: affrontare con cautela.</b></p>
19	28,4	Albettone	<p data-bbox="529 763 671 795">Fine sterrato.</p>
20	29,7	Ponte di Barbarano	 <p data-bbox="529 1375 1469 1435"><b>ATTENZIONE: allo STOP girare a destra</b> in via Rampezzana. <b>Prestare ATTENZIONE alle auto che provengono da sinistra.</b></p>
21	29,8	Ponte di Barbarano	 <p data-bbox="529 2018 900 2049">Girare a destra in viale del Lavoro.</p>

P/A	30,5	Zona industriale Ponte di Barbarano	
			Conclusione del primo giro. Al termine del secondo giro ARRIVO.

*(i numeri della prima colonna hanno il loro corrispettivo sulla planimetria;  
le scritte in rosso individuano i punti dove prestare maggiore attenzione)*

